

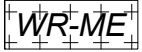
### Legenda

 Plangebied

### Enkelbestemmingen

 Wonen

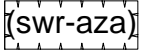
### Dubbelbestemmingen

 Waarde - Maastrichts Erfgoed

### Gebiedsaanduidingen

 geluidzone - industrie

### Functieaanduidingen

 specifieke vorm van waarde - archeologische zone a

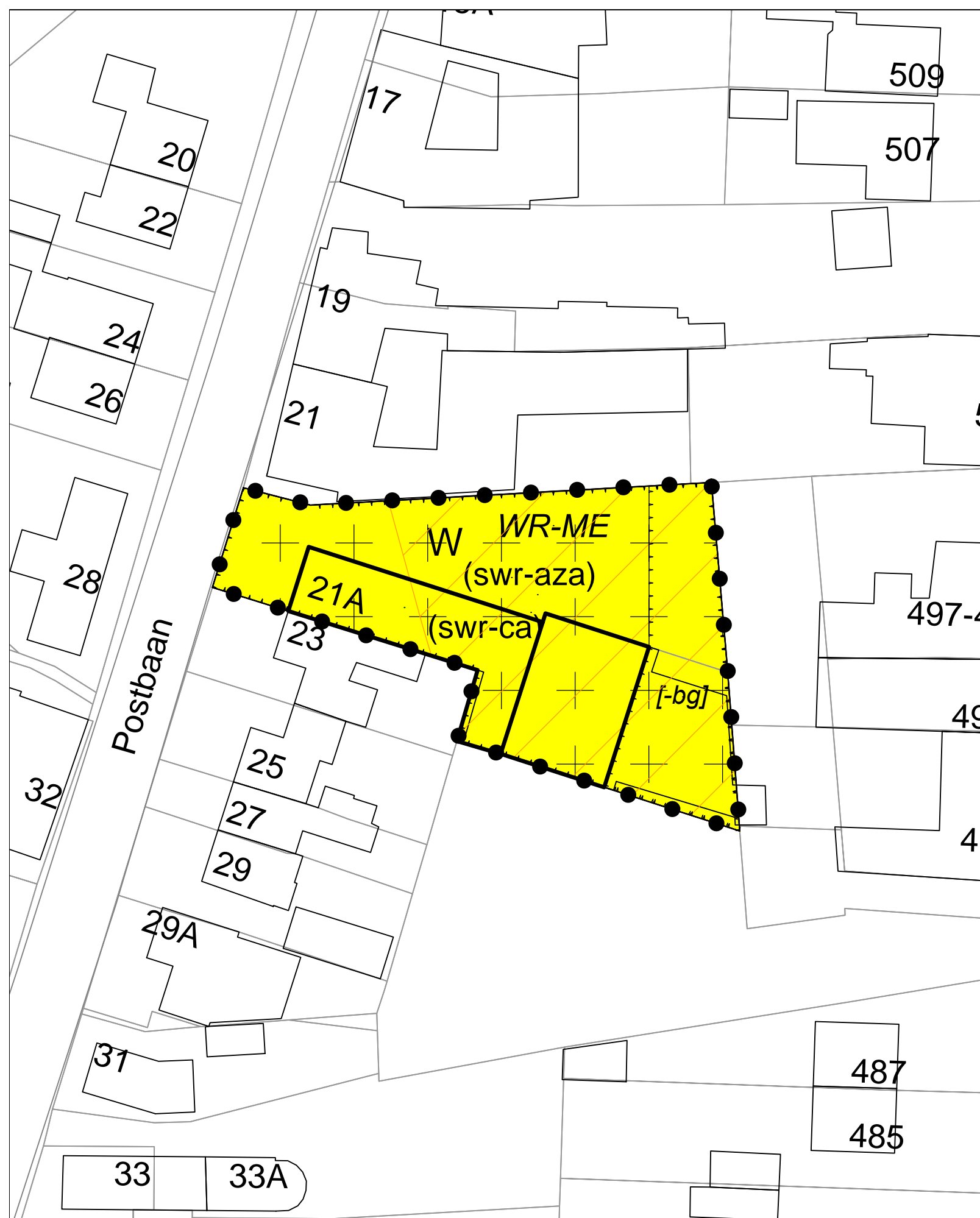
 specifieke vorm van waarde - cultuurhistorisch attentiegebied

### Bouwvlakken

 bouwvlak

### Bouwaanduidingen

 bijgebouwen uitgesloten



Bestemmingsplan:	Get.: MGS	Datum: 01-07-2020
Postbaan 21a	Formaat: A3	Schaal: 1:500
Gemeente Maastricht	Tekeningnummer: NL.IMRO.0935.bpPostbaan21a-ow01	
Opdrachtgever: Klement2	 Noordpijl  BraGIS GIS/CAD Ondersteuning en software	
Status: ontwerp	Dalenstraat 4B, 5466 PM Eerde Tel: 0413-303279 E-mail: info@bragis.nl Web: www.bragis.nl	